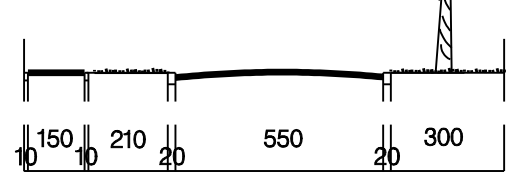
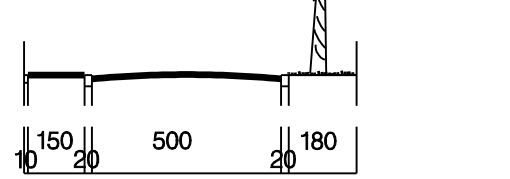


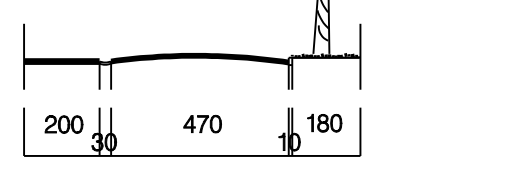
1: hoofdontsluiting



2: woonstraat



3: woonstraat met rabatstrook



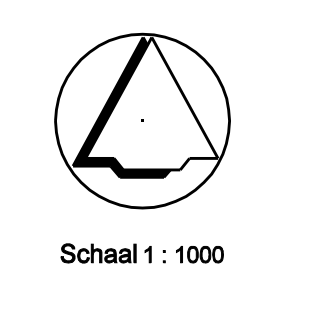
bestemmingen

- WI woondoeleinden I
- WII woondoeleinden II
- WGB woondoeleinden
- WU woondoeleinden uit te werken
- T tuin
- GD gemeenschappelijke doeleinden
- ND nutsdoeleinden
- DHV detailhandel in volumineuze goederen
- S sportdoeleinden
- WA water
- G groenvoorzieningen
- V verkeersdoeleinden
- VV verkeers- en verblijfsdoeleinden

aanduidingen

- plangrens
- gegevens GBKN
- aanduidingsgrens
- indelinglijn
- bestemmingsgrens
- bouwvlak
- D detailhandel
- H horeca
- Bv vervoersbedrijf
- Bg garagebedrijf met benzineverkooppunt
- Bl installatiebedrijf
- Dr drukkerij

- archeologisch aandachtsgebied
- verplichte gevallijn
- ontsluitingspunt
- voet-/fietspad in de vorm van een brug
- 3 verwijzing naar een dwarsprofiel
- ★ locatie voor appartementen
- 5 maximum aantal woningen
- a = minimale goothoogte
- A = maximale goothoogte
- c = minimale dakhelling
- G = maximum aantal woningen aaneen



GEMEENTE ACHTKAR SPELEN
BESTEMMINGSPLAN SURHUISTERVEEN,
VIERTHUISTERWEG
 plankaart
 datum: 05.01.2008 tek. nr. 005.00.09.35.01

Schaal 1 : 1000

Bogehajema Achtkarspeelen bv
 Bureau voor ruimtelijke
 Ordening en Milieu
 Vestigingen te Assen, Leeuwarden en Amersfoort

Bethouwer Bekkerwei 76 8914 BC Leeuwarden
 Telefoon 058-2552515 Fax 058-259198
 E-mail leuwarden@bogehajema.nl