

VERKLARING

BESTEMMINGEN

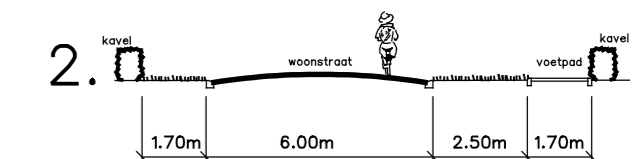
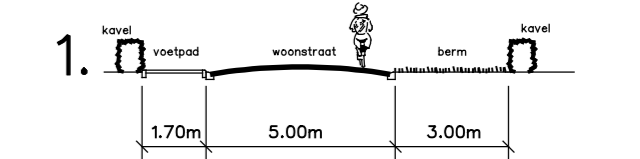
- W woondeelende
- WGB woongebouw
- WWS woonwagendplaats
- T tuin
- B bedrijfsdoelende
- A agrarische doelende
- G groenvoorzieninge
- VV verkeers- en verblijfsdoelende
- WA water

DUBBELBESTEMMING

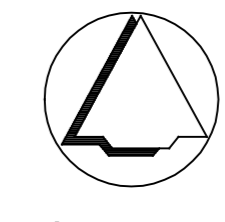
- archeologisch waarde gebied

AANDUIDINGEN

- plengrens
- gegevens GBKN
- bouwvlak
- bestemmingsgrens
- duurzame woningbouw
- 2 maximum aantal wooneenheden
- ⊕ maximale bouwhoogte
- ⊕ maximale goot- en bouwhoogte
- wijzigingsgrens



Dwarsprofielen - schaal 1 : 200



Schaal 1 : 1000

GEMEENTE ACHTKARPELEN

Kern Buitenpost
Bestemmingsplan Buitenpost-Lutkepost
plankaart

datum: 31-03-2009 tek. nr. 005.00.02.45.03

BügelHajema Adviseurs bv
Bureau voor ruimtelijke
Ordening en Milieu sdp

BügelHajema Adviseurs bv
BügelHajema Adviseurs bv
BügelHajema Adviseurs bv