

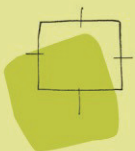
B i j l a g e 3 :

N a t u u r w a a r d e n o n d e r z o e k

Advies Natuurwaarden De Wide Pet 10  
te Harkema



ONTWERP



**BügelHajema**

Plek voor ideeën

**Advies Natuurwaarden De Wide Pet 10  
te Harkema**

O N T W E R P

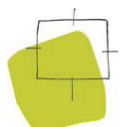
Inhoud

---

Rapport

1 juni 2012

Projectnummer 005.00.07.46.02



Ideeën voor een plek

# Inhoudsopgave

|          |   |           |
|----------|---|-----------|
| <b>1</b> | <b>Inleiding</b>  | <b>5</b>  |
| <b>2</b> | <b>Plangebied en voorgenomen plannen</b>                        | <b>7</b>  |
| 2.1      | Ligging   | 7         |
| 2.2      | Huidige situatie  | 7         |
| 2.3      | Voorgenomen plannen   | 8         |
| <b>3</b> | <b>Gebiedsbescherming en effectbepaling</b>                     | <b>11</b> |
| 3.1      | Natuurbeschermingswet 1998                                      | 11        |
| 3.2      | Streekplan - Ecologische Hoofdstructuur                         | 12        |
| 3.3      | Streekplan - Natuurwaarden buiten de Ecologische Hoofdstructuur | 12        |
| <b>4</b> | <b>Soortenbescherming en effectbepaling</b>                     | <b>15</b> |
| 4.1      | Vaatplanten   | 15        |
| 4.2      | Zoogdieren - vleermuizen  | 16        |
| 4.3      | Zoogdieren - overige  | 16        |
| 4.4      | Vogels  | 17        |
| 4.5      | Amfibieën   | 18        |
| 4.6      | Reptielen   | 19        |
| 4.7      | Vissen  | 19        |
| 4.8      | Dagvlinders, libellen en overige ongewervelden                  | 19        |
| <b>5</b> | <b>Conclusie en consequenties</b>                               | <b>21</b> |
| 5.1      | Beschermde gebieden   | 21        |
| 5.2      | Beschermde soorten  | 21        |
| 5.3      | Uitvoerbaarheid   | 21        |
| <b>6</b> | <b>Bronnen</b>  | <b>23</b> |
| 6.1      | Veldbezoek  | 23        |
| 6.2      | Media   | 23        |
| 6.3      | Literatuur  | 23        |

## Bijlagen

# Inleiding



De gemeente Achtkarspelen is voornemens om op het perceel van een voormalig agrarisch bedrijf aan de Wide Pet 10 te Harkema acht dubbele starterwoningen en twee vrijstaande woningen te realiseren. Om deze ontwikkeling mogelijk te maken, dient een wijzigingsplan te worden opgesteld. In dit kader is het conform artikel 3.1.6 van het Besluit ruimtelijke ordening (Bro) noodzakelijk een onderzoek uit te voeren naar effecten op de natuurwaarden (soortenbescherming en gebiedsbescherming).

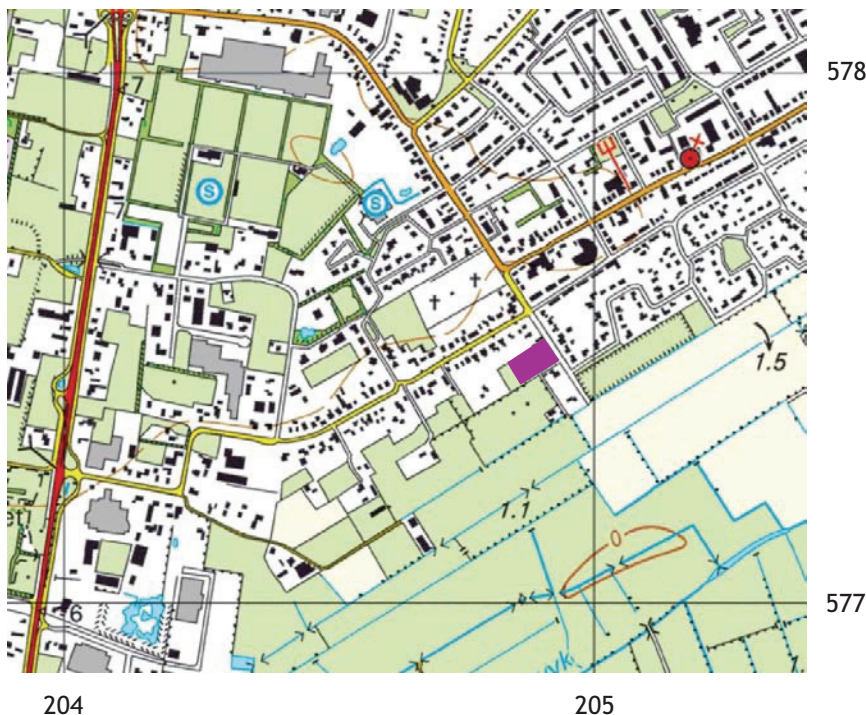
AANLEIDING

Het Advies Natuurwaarden behandelt de ecologische beoordeling van de bovengenoemde activiteit. De effecten op natuurwaarden worden beoordeeld in relatie tot bestaande wet- en regelgeving op het gebied van soortenbescherming en gebiedsbescherming. De soortenbescherming is vastgelegd in de Flora- en faunawet en de gebiedsbescherming in de Natuurbeschermingswet 1998, de Structuurvisie Infrastructuur en Ruimte (SVIR) en de provinciale structuurvisies en provinciale verordeningen. Waar nodig wordt aandacht besteed aan het Besluit Rode lijsten flora en fauna. Nadere informatie over deze wet- en regelgeving is opgenomen in bijlage 1.

DOEL VAN HET ADVIES

De ligging van het plangebied wordt weergegeven in onderstaand figuur (figuur 1).

PLANGEBIED



Figuur 1. Topografische kaart met ligging plangebied (roze) (bron ondergrond: Mijn Kadaster)

|                       |   |
|-----------------------|---|
| OPZET VAN HET RAPPORT | <p>Het rapport bestaat uit de volgende onderdelen:</p> <ul style="list-style-type: none"> <li>- beschrijving van het plangebied en de voorgenomen plannen;</li> <li>- beschrijving van de effecten op de te beschermen natuurwaarden;</li> <li>- conclusies en consequenties.</li> </ul>  |
| INFORMATIE            | <p>De beschrijving van de relevante te beschermen natuurwaarden is gebaseerd op:</p> <ul style="list-style-type: none"> <li>- bestaande bronnen zoals databanken, verspreidingsatlassen, waarnemingsoverzichten, rapporten en websites;</li> <li>- verkennend veldbezoek waarbij vooral is gekeken naar kritische en/of beschermde soorten, zowel wat betreft aanwezigheid van als potenties voor deze soorten.</li> </ul>        |
| BEOORDELING           | <p>Op basis van de bekende gegevens en het veldbezoek zijn de mogelijke effecten als gevolg van de toekomstige ontwikkelingen bepaald. Daarnaast zijn (de effecten van) deze ontwikkelingen beoordeeld in het kader van de natuurwetgeving. Het is mogelijk dat het onderzoek aantoont dat aanvullend onderzoek noodzakelijk is. Waar nodig wordt aandacht geschonken aan eventuele mitigerende en compenserende maatregelen.</p> |
| BEVINDINGEN           | <p>Tot slot worden in het hoofdstuk Conclusie en consequenties de bevindingen van het onderzoek kort weergegeven.</p>   |

# Plangebied en voorgenomen plannen

# 2

## 2.1

### Ligging

Het plangebied ligt in het zuidwesten van Harkema aan de straat De Wide Pet. Aan de noord- en west zijde grenst het plangebied aan achtertuinen van omliggende percelen. Ten zuiden van het plangebied ligt een weiland. Figuur 1 geeft een topografisch overzicht van de ligging van het plangebied. Het plangebied is gelegen in het kilometerhok<sup>1</sup> 204-577 en in uurhok1 06-55.

## 2.2

### Huidige situatie

Het plangebied betreft een voormalig agrarisch bedrijf op perceel De Wide Pet 10. Op het perceel staat een woonhuis met in het verlengde ervan een schuur en paardenstal. Achter op het erf staan nog twee grotere schuren. Het woonhuis en de schuren staan al enkele jaren leeg. De schuren zijn door de laatste bewoners gebruikt als caravanstalling. Langs de noord- en westzijde van het plangebied ligt een schouwsloot. Deze is de laatste jaren niet geschoond en staat droog. Langs de zuidoostzijde ligt een greppel. Achter de schuren ligt grasland. Ten zuiden van het woonhuis ligt een verwaarloosde vijver in een voormalige tuin. In het plangebied ligt her en der wat puin en enkele zandbulten. De toegangsweg tot de schuren loopt via de ontsluitingsweg van perceel De Wide Pet 12.

---

<sup>1</sup> Een kilometerhok is een vastgelegd gebied van 1 km bij 1 km. De Topografische Dienst heeft deze hokken ingevoerd als rasterverdeling voor het tekenen van de topografische kaarten van Nederland. Een uurhok is een gebied van 5 km bij 5 km gebaseerd op diezelfde verdeling.



Plangebied vanuit het noordoosten



Plangebied vanuit het zuidwesten



Grasland achter schuren



Vijver zuidoostzijde plangebied

### 2.3

#### **Voorgenomen plannen**

In het plangebied zullen, naast de bestaande woning aan De Wide Pet 10, acht nieuwe starterswoningen (twee-onder-één kap) en twee nieuwe vrijstaande woningen worden gerealiseerd. Het bestaande woonhuis aan De Wide Pet 10 en



een deel van de daarachter liggende schuur blijft gehandhaafd, de overige bebouwing wordt verwijderd. Langs de Wide Pet blijft ruimte voor één woning in de structuur van het lint. Het achterliggende gebied wordt via een nieuwe erftoegangsweg ontsloten. Deze weg zal ook de ontsluitingsroute voor De Wide Pet 12 vormen. De sloten langs de noord-, west- en zuidzijde van het plangebied worden uitgediept en verbreed.

# G e b i e d s b e s c h e r - m i n g e n e f f e c t - b e p a l i n g

# 3

Voor onderhavig plangebied is de volgende wet- en regelgeving op het gebied van gebiedsbescherming relevant: de Natuurbeschermingswet 1998 de Structuurvisie Infrastructuur en Ruimte (SVIR) (zie bijlage 1). De begrenzing en ruimtelijke bescherming van de Provinciale Ecologische Hoofdstructuur uit de Structuurvisie Infrastructuur en Ruimte is voor wat betreft het grondgebied van de provincie Fryslân uitgewerkt in het Streekplan Fryslân 2007 en de Verordening Romte Fryslân.

## 3.1

### **Natuurbeschermingswet 1998**

De Natuurbeschermingswet 1989 bundelt de gebiedsbescherming van nationaal begrensde natuurgebieden. In de Natuurbeschermingswet zijn ook de bepalingen vanuit de Europese Vogelrichtlijn en Habitatrichtlijn verwerkt. Onder de Natuurbeschermingswet 1998 zijn drie typen gebieden aangewezen en beschermd: Natura 2000-gebieden, Beschermde Natuurmonumenten en Wetlands.

Het plangebied is geen onderdeel van en grenst niet aan een beschermd gebied in het kader van de Natuurbeschermingswet 1998. De meest nabijgelegen beschermde gebieden is het Natura 2000-gebied Alde Feanen op 13 km afstand van het plangebied. Tussen de beschermde gebieden en het plangebied ligt onder meer bebouwing en infrastructuur. Het plangebied heeft daarnaast geen belangrijke ecologische relaties met de beschermde gebieden.

INVENTARISATIE

Gezien de ligging van het plangebied ten opzichte van beschermde gebieden, de aard van de ontwikkelingen en de huidige terreinomstandigheden van het plangebied zijn geen negatieve effecten op beschermde gebieden te verwachten.

EFFECTEN

Voor deze activiteit is geen vergunning op grond van de Natuurbeschermingswet 1998 nodig. Het bevoegd gezag voor de beschermde gebieden in de provincie Fryslân is het College van Gedeputeerde Staten van de provincie Fryslân.

CONCLUSIE

### 3.2

## **Streekplan - Ecologische Hoofdstructuur**

De Ecologische Hoofdstructuur (EHS) is een samenhangend netwerk van bestaande en nog te ontwikkelen belangrijke natuurgebieden in Nederland en vormt de basis voor het natuurbeleid. De Ecologische Hoofdstructuur is als beleidsdoel opgenomen in de Structuurvisie Infrastructuur en Ruimte (SVIR). De begrenzing en ruimtelijke bescherming van de Provinciale Ecologische Hoofdstructuur is uitgewerkt in het Streekplan Fryslân 2007 en de Verordening Romte Fryslân.

|                |   |
|----------------|---|
| INVENTARISATIE | Het plangebied is geen onderdeel van en grenst niet aan de Ecologische Hoofdstructuur. Het dichtstbijzijnde gebied dat is aangewezen in het kader van de Ecologische Hoofdstructuur ligt op bijna 3 km, ten noorden van het plangebied. Het betreft hier graslanden in beheergebied ten noorden van Drogeham met een botanische doelstelling. |
| EFFECTEN       | Gezien de ligging van het plangebied ten opzichte van beschermde gebieden, de terreinomstandigheden van het plangebied en het tussenliggende gebied en de aard van de ontwikkelingen zijn geen negatieve effecten op de Ecologische Hoofdstructuur te verwachten.   |
| CONCLUSIE      | De activiteit is op het punt van de Ecologische Hoofdstructuur niet in strijd met de Verordening Romte Fryslân. Het bevoegd gezag voor Ecologische Hoofdstructuur in de provincie Fryslân is het College van Gedeputeerde Staten van de provincie Fryslân.  |

### 3.3

## **Streekplan - Natuurwaarden buiten de Ecologische Hoofdstructuur**

Vanuit het Streekplan Fryslân 2007 en Verordening Romte Fryslân wordt buiten de EHS-gebieden bij ruimtelijke plannen specifiek ingezet op de bescherming van bestaande natuurgebieden en natuurwaarden in agrarisch gebied. Ten behoeve van de bescherming van weidevogelgebieden is aanvullend het Werkplan Weidevogels Fryslân 2007-2013 (10) opgesteld.

|                |  |
|----------------|--|
| INVENTARISATIE | Op een afstand van ruim 600 m ten zuidoosten van het plangebied ligt tussen de weilanden een klein stuk grasland dat is aangewezen als natuurgebied buiten de EHS. Er bestaat geen ecologische relatie tussen dit gebied en het plangebied. Het al bebouwde plangebied heeft gezien de ligging in de bebouwing van Harkema geen belangrijke waarde als weidevogelgebied. |
|----------------|--|

Gezien de ligging van het plangebied ten opzichte van beschermde gebieden, de aard van de ontwikkelingen en de huidige terreinomstandigheden van het plangebied en omgeving zijn geen negatieve effecten op beschermde gebieden te verwachten.

EFFECTEN

De activiteit is op het punt van Natuurwaarden buiten de Ecologische Hoofdstructuur niet in strijd met de Verordening Romte Fryslân. Het bevoegd gezag voor het aspect Natuurwaarden buiten de Ecologische Hoofdstructuur in de provincie Fryslân is het College van Gedeputeerde Staten van de provincie Fryslân.

CONCLUSIE

# Soortenbescherming en effectbepaling

# 4

Relevante wet- en regelgeving op het gebied van de soortenbescherming betreft de Flora- en faunawet en het Besluit Rode lijsten flora en fauna. Nadere informatie over deze wet- en regelgeving is opgenomen in bijlage 1. Het onderzoek is uitgevoerd op basis van bestaande gegevens en een verkennend veldbezoek.

WET- EN REGELGEVING

Op basis van de AMvB 2004 betreffende artikel 75 van de Flora- en faunawet worden de in Nederland beschermde soorten in drie beschermingsregimes ingedeeld. Het gaat hierbij om algemene soorten (soorten uit tabel 1), overige soorten (soorten uit tabel 2) en strikt beschermde soorten (soorten uit tabel 3). Om verwarring te voorkomen, wordt in dit rapport respectievelijk de benaming licht, middelzwaar en streng beschermd gehanteerd (zie bijlage 1). De inheemse vogelsoorten hebben een eigen afwijkend beschermingsregime; ze vallen zowel onder het middelzware als strenge beschermingsregime.

BESCHERMINGSREGIME

Geraadpleegde databanken (opgave van Quickscanhulp (1), zie bijlage 2), verspreidingsatlassen, waarnemingsoverzichten, websites en rapporten zijn met een eigen nummer in de literatuurlijst opgenomen. Gegevens uit deze bronnen worden bij het bespreken van de verschillende soortengroepen alleen genoemd indien ze een meerwaarde voor het onderzoek hebben.

BRONNEN

Het plangebied is eind mei 2012 bezocht om een indruk te krijgen van de terreinomstandigheden van het plangebied, de omgeving en de voorkomende flora en fauna (zie ook paragraaf 6.1). Gezien de aard van het plangebied en op basis van de indruk die van het plangebied is verkregen, de kennis over leefgebieden van soorten en de beschikbare gegevens, kan van alle soortengroepen met voldoende zekerheid een oordeel worden gegeven over het voorkomen van beschermde soorten in het gebied.

VELDBEZOEK

## 4.1

### Vaatplanten

In het plangebied zijn restanten van tuinbeplanting aanwezig. Zo groeit er een beukenhaag, zomerlinde, bramen en akelei. Het overig groen in het plangebied bestaat uit grasland met soorten als paardenbloem, madeliefje, ridderzuring, hondsdrif, grote brandnetel en kruipende boterbloem. Voorheen stond langs

INVENTARISATIE

de noord- en westrand van het plangebied een houtsingel met onder andere beuk en gewone esdoorn. Deze was ten tijde van het veldbezoek reeds gekapt. Gezien de inrichting en het gebruik van het plangebied wordt de aanwezigheid van beschermde soorten niet in het plangebied verwacht.

CONCLUSIE Op basis van het veldbezoek en de geraadpleegde bronnen is een voldoende beeld van de soortengroepen vaatplanten ontstaan. Als gevolg van de ontwikkelingen worden geen verbodsovertredingen verwacht.

## 4.2

### **Zoogdieren - vleermuizen**

INVENTARISATIE De schuren in het plangebied zijn geïnspecteerd op aanwezigheid van sporen van vleermuizen en geschiktheid voor vleermuizen. Er zijn geen sporen aangetroffen en de schuren lijken niet geschikt als verblijfplaats. Mogelijk vinden vleermuizen echter via openingen onder overhangende gevelpannen van het woonhuis toegang tot achterliggende ruimtes tussen het dak en het dakbeschoot of in een spouw. De overgebleven bomen in en in de directe omgeving van het plangebied zijn van onvoldoende omvang om als verblijfplaats voor vleermuizen te dienen.

In het woonhuis en bebouwing rond het plangebied kunnen verblijfplaatsen van onder meer gewone dwergvleermuis, laatvlieger en meervleermuis worden verwacht (1, 8). Deze eerste twee soorten zullen het plangebied als foerageergebied gebruiken. Het plangebied maakt echter slechts een klein deel uit van soortgelijk beschikbare foerageergebied in de omgeving. Gezien de groenstructuren wordt de aanwezigheid van een belangrijke vliegroute door het gebied niet verwacht.

EFFECTEN Als gevolg van de plannen zal de hoeveelheid opgaand groen naar verwachting toenemen. Hierdoor zal het plangebied als foerageergebied meer geschikt worden. Doordat het woonhuis blijft staan zullen mogelijk aanwezige verblijfplaatsen van vleermuizen niet worden aangetast. Er worden geen negatieve effecten op in de omgeving voorkomende populaties vleermuizen verwacht.

CONCLUSIE Op basis van het veldbezoek is een voldoende beeld van de soortengroep vleermuizen ontstaan. Ten behoeve van de ontwikkelingen worden geen verbodsovertredingen ten aanzien van vleermuizen verwacht.

## 4.3

### **Zoogdieren - overige**

Het over het algemeen intensief gebruikte plangebied heeft een lage waarde voor grondgebonden zoogdieren. Uit het raadplegen van de bronnen (1, 8) blijkt dat in de omgeving waarnemingen van hermelijn, steenmarter (middelswaar beschermd) mol en ree bekend zijn. In het grasland kunnen enkele al-

gemene soorten worden verwacht zoals bosmuis, egel, gewone bosspitsmuis en huispitsmuis. Het gaat hierbij om licht beschermde soorten. Mogelijk vormt het grasland onderdeel van het leefgebied van hermelijn. Voor steenmarter zijn geen geschikte verblijfplaatsen in het plangebied aangetroffen. Gezien de terreinomstandigheden wordt de aanwezigheid van zwaarder beschermde soorten niet binnen het plangebied verwacht.

Ten behoeve van de ontwikkelingen zal de vegetatie worden verwijderd en de bodem worden vergraven, waardoor leefgebied van de voorkomende soorten verloren gaat en enkele vaste verblijfplaatsen worden vernietigd en verstoord. Ook kunnen enkele exemplaren worden gedood. De verwachting is dat het plangebied na inrichting een enigszins lagere waarde voor zoogdieren zal hebben.

EFFECTEN

Op basis van het veldbezoek en de geraadpleegde bronnen is een voldoende beeld van de soortengroep overige zoogdieren ontstaan. In het plangebied komen enkele licht beschermde soorten voor. Vaste verblijfplaatsen van deze soorten kunnen worden vernietigd en verstoord (artikel 11) als gevolg van de ontwikkelingen. Ook kunnen enkele exemplaren worden gedood (artikel 9). In het geval van ruimtelijke ontwikkelingen geldt voor licht beschermde soorten een vrijstelling voor de artikelen 9 tot en met 11. Aan deze vrijstelling zijn geen aanvullende eisen gesteld. In het kader van de voorgenomen activiteiten is een ontheffingsaanvraag voor deze soorten niet aan de orde. Wel blijft de zorgplicht van toepassing.

CONCLUSIE

#### 4.4

### Vogels

In het plangebied is weinig opgaand groen meer aanwezig. Nestplaatsen van vogels worden dan ook voornamelijk verwacht in bomen van naastgelegen percelen. Wel zijn in het woonhuis nestplaatsen van huismus vastgesteld en in de achterliggende schuur een nestplaats van spreeuw. In de paardenstal achter de te behouden schuur zijn twee oude vogelnesten aangetroffen. Deze zijn niet meer in gebruik. Tijdens het veldbezoek zijn verder witte kwikstaart, houtduif en merel waargenomen. Huismus is een soort waarvan de nestplaats jaarrond beschermd is. Verblijfplaatsen van overige vogels die gebruik maken van een vaste verblijfplaats worden niet in of direct rond het plangebied verwacht. Alle inheemse vogelsoorten zijn beschermd.

INVENTARISATIE

Het broed- en foerageergebied van een aantal vogelsoorten zal veranderen als gevolg van de ontwikkelingen. De nieuwe situatie is wederom geschikt voor een aantal algemene broedvogels. Indien de werkzaamheden tijdens het broedseizoen worden opgestart, kunnen nesten van broedvogels worden verstoord of vernield. Nestplaatsen van huismus blijven intact doordat de woning waarin ze nestelen gehandhaafd blijft.

EFFECTEN

CONCLUSIE Op basis van het veldbezoek en de geraadpleegde bronnen is een voldoende beeld van de soortengroep vogels ontstaan. Alle vogelsoorten (uitgezonderd exoten) zijn beschermd. Ontheffing voor het vernielen en verstoren van bewoonde nesten van vogels (artikel 11) wordt in principe niet verleend. Men kan er in dit plangebied van uitgaan dat geen verbodsbepalingen worden overtreden als buiten het broedseizoen wordt gewerkt of als voor het broedseizoen wordt begonnen en de werkzaamheden continu voortduren. Als de werkzaamheden voor het broedseizoen worden gestart en continu voortduren, zullen broedvogels een rustiger broedplaats (op enige afstand) zoeken en niet door de werkzaamheden worden gestoord. De Flora- en faunawet kent geen standaardperiode voor het broedseizoen. Van belang is of een broedgeval aanwezig is, ongeacht de periode. Voor de meeste vogels geldt evenwel dat het broedseizoen van ongeveer 15 maart tot 15 juli loopt.

#### 4.5

### **Amfibieën**

INVENTARISATIE Op basis van het Waarnemingenoverzicht 2010 van RAVON (11) blijkt dat de algemeen voorkomende soorten bastaardkikker, bruine kikker, gewone pad, kleine watersalamander en meerkikker in de omgeving van het plangebied kunnen worden verwacht. Het is mogelijk dat enkele exemplaren van deze soorten ook in de vijver van het plangebied aanwezig zijn. Het droge deel van het plangebied heeft voor amfibieën slechts een beperkte waarde. Genoemde soorten zijn allen licht beschermd. Rugstreeppad is in de wijde omgeving van Harkema niet waargenomen en wordt derhalve niet verwacht in het plangebied. Op basis van de geraadpleegde bronnen (1, 11) en gezien de terreinomstandigheden wordt de aanwezigheid van zwaarder beschermde soorten niet binnen het plangebied verwacht.

EFFECTEN Door de ontwikkelingen zal het plangebied als leefgebied voor amfibieën veranderen. Het ligt in de verwachting dat de waarde als leefgebied zal toenemen doordat de sloten vergraven en uitgediept worden. Bij werkzaamheden kunnen enkele exemplaren worden gedood.

CONCLUSIE Op basis van het veldbezoek en de geraadpleegde bronnen is een voldoende beeld van de soortengroep amfibieën ontstaan. In het plangebied komen enkele licht beschermde soorten voor. Vaste verblijfplaatsen van deze soorten kunnen worden vernietigd en verstoord (artikel 11) als gevolg van de ontwikkelingen. Ook kunnen enkele exemplaren worden gedood (artikel 9). In het geval van ruimtelijke ontwikkelingen geldt voor licht beschermde soorten een vrijstelling voor de artikelen 9 tot en met 11. Aan deze vrijstelling zijn geen aanvullende eisen gesteld. In het kader van de voorgenomen activiteiten is een ontheffingsaanvraag voor deze soorten niet aan de orde. Wel blijft de zorgplicht van toepassing. Daarom zou de vijver in de nazomer of vroege nazomer moeten worden geleegd en gedempt.



#### 4.6

### Reptielen

Binnen het plangebied is geen geschikt leefgebied voor reptielen aanwezig; daarnaast komt uit het raadplegen van verschillende bronnen (1, 11) naar voren dat in de ruime omgeving van het plangebied geen waarnemingen van reptielen bekend zijn. Er worden derhalve geen reptielen binnen het plangebied verwacht.

INVENTARISATIE

Op basis van het veldbezoek en de geraadpleegde bronnen is een voldoende beeld van de soortengroep reptielen ontstaan. Als gevolg van de ontwikkelingen worden geen effecten op reptielen verwacht.

EFFECTEN/CONCLUSIE

#### 4.7

### Vissen

In de vijver zullen hooguit enkele exemplaren tiendoornige stekelbaars voor kunnen komen. Voor beschermde soorten is de vijver echter geen geschikt leefgebied en bovendien staat de vijver niet in verbinding met watergangen in de omgeving.

INVENTARISATIE

Op basis van de bemonstering en de terreinomstandigheden is een voldoende beeld van de soortengroep vissen ontstaan. Als gevolg van de ontwikkelingen worden geen effecten op beschermde soorten verwacht. Wel blijft de zorgplicht van toepassing. Daarom zou de vijver in de nazomer of vroege najaar moeten worden geleegd in naburig oppervlaktewater en gedempt.

EFFECTEN/CONCLUSIE

#### 4.8

### Dagvlinders, libellen en overige ongewervelden

Gezien de huidige inrichting en het gebruik is het plangebied geen hoogwaardig leefgebied voor ongewervelden. Met het oog op de aanwezige biotopen en het voorkomen in Nederland (1, 6, 9, 12, 13) worden binnen en direct rond het plangebied geen beschermde dagvlinders, libellen of andere ongewervelden verwacht.

INVENTARISATIE

Op basis van het veldbezoek is een voldoende beeld van de soortengroep ongewervelden ontstaan. Als gevolg van de ontwikkelingen worden geen verbodsovertredingen verwacht.

CONCLUSIE

# Conclusie en consequenties

# 5

## 5.1

### **Beschermde gebieden**

Beschermde natuurgebieden in het kader van de Natuurbeschermingswet 1998 en de en Verordening Romte Fryslân liggen op geruime afstand van het plangebied. Gezien de aard van de ingrepen zijn geen negatieve effecten op beschermde natuurgebieden te verwachten. Voor deze activiteit is daarom geen vergunning op grond van de Natuurbeschermingswet 1998 nodig. De activiteit is op het punt van natuur niet in strijd met de Verordening Romte Fryslân.

## 5.2

### **Beschermde soorten**

Uit het onderzoek komt naar voren dat het plangebied een zeer beperkte natuurwaarde kent. Wanneer bij de planning en het uitvoeren van de werkzaamheden rekening wordt gehouden met het broedseizoen van vogels (zie voorwaarden paragraaf 4.4) worden geen verbodsbepalingen van de Flora- en faunawet overtreden.

Voor de aanwezige licht beschermde soorten geldt een vrijstelling van de verboden in het geval van ruimtelijke ontwikkelingen. Aan deze vrijstelling zijn geen aanvullende eisen gesteld. Wel blijft de zorgplicht van toepassing, waarvoor enkele gedragsadviezen zijn gegeven (zie paragraaf 4.7).

## 5.3

### **Uitvoerbaarheid**

Uit het onderzoek naar effecten op beschermde natuurwaarden blijkt dat de aanwezige natuurwaarden geen belemmeringen vormen voor de uitvoerbaarheid van het bestemmingsplan. Deze conclusie geldt voor de beschermde soorten en de noodzaak van ontheffingen.

Het is aan het bevoegd gezag om de visie dat er geen sprake zal zijn van negatieve effecten op beschermde gebieden en er geen noodzaak bestaat voor de aanvraag van een vergunning te bevestigen.

Gezien de aangetroffen soorten en de in dit rapport opgenomen voorziene plannen en activiteiten behoudt dit onderzoek vijf jaar zijn geldigheid voor een wettelijke of juridische procedure. Dit betreft een ontheffingsaanvraag

voor de Flora- en faunawet of een besluit waarop de Algemene wet bestuursrecht van toepassing is (o.a. een besluit voor de Wro). Bij aanpassingen van het oorspronkelijke plan en veranderingen in de terreinomstandigheden van het plangebied, die kunnen leiden tot andere inzichten met betrekking tot natuurwaarden, zal een actualisatie van het onderzoek moeten plaatsvinden. Dit geldt ook wanneer het beleid voor beschermde gebieden in de omgeving verandert.

# Bronnen

# 6

## 6.1

### Veldbezoek

Het plangebied en omgeving is op 23 mei 2012 door mevrouw A.A. Schwab bezocht om een indruk te krijgen van het terrein en het voorkomen van planten- en diersoorten. Tijdens het bezoek zijn plantensoorten genoteerd, maar zijn verder geen volledige vegetatieopnamen gemaakt. Het was een onbewolkte dag met een maximumtemperatuur van 27°C en een zwakke oostenwind.

VERKENNEND VELDBEZOEK

## 6.2

### Media

1. [www.quickscanhulp.nl](http://www.quickscanhulp.nl). QuickScanHulp is een internetapplicatie die gegevens over beschermde soorten toegankelijk maakt. Deze gegevens zijn afkomstig uit de databanken van talloze organisaties, verenigd in de Vereniging Onderzoek Flora en Fauna (VOFF). Het is een initiatief van onder meer de Gegevensautoriteit Natuur en de organisaties binnen de VOFF ([www.natuurloket.nl](http://www.natuurloket.nl)).
2. [www.telmee.nl](http://www.telmee.nl). Telmee.nl is het invoerportaal van de landelijke Particuliere Gegevensbeherende Organisaties (PGO's). Op de site is tevens verspreidingsinformatie van planten en dieren te vinden.
3. [www.zoogdieratlas.nl](http://www.zoogdieratlas.nl). Zoogdieratlas.nl is een digitale verspreidingsatlas van zoogdieren. De verspreiding van zoogdieren wordt per provincie in kaart gebracht. Zoogdieratlas.nl is een initiatief van de Zoogdierverseniging. De Zoogdierverseniging werkt per provincie samen met diverse organisaties.

## 6.3

### Literatuur

4. Dienst Landelijk Gebied, Handreiking Flora- en faunawet, Voor werkzaamheden en activiteiten in het kader van bestendig gebruik, bestendig beheer en onderhoud en ruimtelijke inrichting en ontwikkeling, versie 1.1 (werkkader intern), 31 oktober 2008.
5. Dienst Regelingen, Wijziging beoordeling ontheffing Flora- en faunawet bij ruimtelijke ingrepen, brief met referentie ffw2009.corr.046, 26 augustus 2009.

6. Koese, B., E.P. de Boer, J.G.M. Guppen, J. Schut & J. Tienstra, De gestreepte waterroofkever in Zuidoost-Friesland: inhaalslag 2008, EIS-Nederland, Leiden 2008.
7. Melis, J. (coördinatie), Vissen in Fryslân, Werkatlas, Wetterskip Fryslân, maart 2012.
8. Melis, J. (redactie), Werkatlas Zoogdieren van Friesland (verspreiding tot 15 november 2011), Zoogdiervereniging, januari 2012.
9. Peeters, T.M.J., C. van Achterberg, W.R.B. Heitmans, W.F. Klein, V. Lefeber, A.J. van Loon, A.A. Maelis, H. Nieuwenhuijsen, M. Reemer, J. de Rond, J. Smit, H.H.W. Velthuis, De wespen en mieren van Nederland (Hymenoptera: Aculeata) (verspreidingsperiode <1980-1999) - Nederlandse fauna deel 6. Nationaal Natuurhistorisch Museum Naturalis, Leiden, KNNV Uitgeverij, Utrecht & European Invertebrate Survey - Nederland, Leiden 2004.
10. Provincie Fryslân, Werkplan Weidevogels in Fryslân 2007-2013, GS 18 juli 2006.
11. Stichting RAVON, Waarnemingenoverzicht 2010 (verspreidingsperiode 2001-2010), RAVON 42, jaargang 13 (4): blz. 105-119.
12. Waarnemingenverslag 2007 'Dagvlinders, libellen en sprinkhanen' (verspreidingsperiode 1999-2006), EIS-Nederland, De Vlinderstichting en de Nederlandse Vereniging voor Libellenstudie.
13. Wymenga, E., A. Brenninkmeijer, L. Heikoop & J. Schut (red.), Speciale beschermingszones en beschermde soorten in Fryslân (verspreidingsperiode 1995-2005), A&W-rapport 486, Altenburg & Wymenga ecologisch onderzoek bv, Veenwouden 2006.

# B i j l a g e n

1. Wet- en regelgeving natuurwaarden
2. Opgave Quickscanhulp

# Bijlage 1 :

## Wet - en regelgeving natuurwaarden

Relevante wet- en regelgeving met betrekking tot soortenbescherming betreft de Flora- en faunawet en het Besluit Rode lijsten flora en fauna. Relevante wet- en regelgeving met betrekking tot gebiedsbescherming betreft de Natuurbeschermingswet 1998 en het beschermingsregime van de Ecologische Hoofdstructuur. In het navolgende wordt een toelichting op deze wet- en regelgeving gegeven.

### Flora- en faunawet

Op 1 april 2002 is de Flora- en faunawet in werking getreden. Het soortenbeleid uit de Vogelrichtlijn van 1979 en de Habitatrichtlijn van 1992 van de Europese Unie is hiermee in de nationale wetgeving verwerkt.

Achter de Flora- en faunawet staat het idee van de zorgplicht voor in het wild levende dieren en planten (zowel beschermde als onbeschermde) en hun leefomgeving. Die zorgplicht houdt in ieder geval in dat iedereen die weet of redelijkerwijs kan vermoeden dat zijn handelen of nalaten nadelige gevolgen heeft voor flora of fauna, verplicht is dergelijk handelen achterwege te laten. Diegene moet alle maatregelen nemen die redelijkerwijs van hem kunnen worden verwacht om die nadelige gevolgen te voorkomen, zoveel mogelijk te beperken of ongedaan te maken (artikel 2).

ZORGPLICHT

Volgens de Flora- en faunawet is het verboden om beschermde planten te verwijderen of te beschadigen (artikel 8), beschermde dieren te doden, te verwonden, te vangen (artikel 9) of opzettelijk te verontrusten (artikel 10) en voortplantings- of vaste rust- en verblijfplaatsen te beschadigen (artikel 11). Ook het rapen of beschadigen van eieren van beschermde dieren is verboden (artikel 12). Tevens moet rekening worden gehouden met de mogelijkheid dat enkele van deze verboden indirect worden overtreden door aantasting van bijvoorbeeld het foerageergebied en migratieroutes.

VERBODEN

Beschermd zijn de inheemse zoogdieren (met uitzondering van huismuis, bruine rat en zwarte rat), alle inheemse vogels, amfibieën en reptielen, sommige planten, vissen, vlinders, libellen, kevers en mieren en rivierkreeft, wijngaardslak en Bataafse stroommossel.

BESCHERMDE SOORTEN

Op 23 februari 2005 is de AMvB 2004 betreffende artikel 75 van de Flora- en faunawet in werking getreden. Deze AMvB deelt de in Nederland beschermde soorten in drie beschermingsregimes in. In de 'Lijst van alle soorten beschermd onder de Flora- en faunawet' worden de soorten ingedeeld in drie tabellen.

BESCHERMINGSREGIMES

Het gaat hierbij om algemene soorten (soorten uit tabel 1), overige soorten (soorten uit tabel 2) en strikt beschermde soorten (soorten uit tabel 3). Om verwarring te voorkomen, wordt in dit rapport respectievelijk de benaming licht, middelzwaar en streng beschermd gehanteerd.

|                  |   |
|------------------|---|
| TABEL 1          | Licht beschermde soorten (algemene soorten) zijn in Nederland zo algemeen voorkomend dat wordt aangenomen dat ruimtelijke ontwikkelingen de gunstige staat van instandhouding van deze soorten niet negatief beïnvloeden. Voor deze soorten geldt een vrijstelling voor de artikelen 8 tot en met 12 van de Flora- en faunawet. Aan deze vrijstelling zijn geen aanvullende eisen gesteld. De verboden, bedoeld in artikel 9 tot en met 11 van de wet, gelden in het geheel niet ten aanzien van mol, bosmuis en veldmuis. Daarnaast gelden ze niet ten aanzien van huisspitsmuis voor zover dit dier zich in of op gebouwen of daarbij behorende erven of roerende zaken bevindt.  |
| TABEL 2          | Voor middelzwaar beschermde soorten (overige soorten) en vogels geldt een vrijstelling in het kader van de Flora- en faunawet, mits wordt gewerkt volgens een door het Ministerie van Economische Zaken, Landbouw & Innovatie goedgekeurde gedragscode (zie hierna). Deze gedragscode moet door de sector of de ondernemer zelf worden opgesteld en ingediend voor goedkeuring. Zolang geen gedragscode is opgesteld, moet voor verstoring van de soorten ontheffing worden aangevraagd. Toetsingscriteria voor het verlenen van een ontheffing bij middelzwaar beschermde soorten zijn: <ul style="list-style-type: none"><li>- de activiteit mag er niet voor zorgen dat afbreuk wordt gedaan aan de gunstige staat van instandhouding van de soort;</li><li>- de activiteit moet een redelijk doel dienen.</li></ul> |
| TABEL 3          | Ontheffing voor streng beschermde soorten en vogels wordt alleen verleend onder strikte voorwaarden. De algemene beleidslijn hierbij is dat de ingrepen zodanig worden gemitigeerd dat er geen effecten zijn te verwachten op het goede voortbestaan van de soort op de locatie van de ingreep. Toetsingscriteria voor het verlenen van een ontheffing zijn: <ul style="list-style-type: none"><li>- er mag geen andere bevredigende oplossing voor de geplande activiteit zijn;</li><li>- de activiteit mag er niet voor zorgen dat afbreuk wordt gedaan aan de gunstige staat van instandhouding van de soort;</li><li>- er moet een in of bij de wet genoemd belang zijn;</li><li>- er wordt zorgvuldig gehandeld;</li><li>- er vindt geen benutting of economisch gewin plaats.</li></ul>                           |
| ACTIVITEITENPLAN | Ten behoeve van een ontheffingsaanvraag artikel 75 Flora- en faunawet dient een activiteitenplan te worden opgesteld. In het activiteitenplan worden het doel van de aanvraag en een uitgebreide onderbouwing van de activiteit beschreven. Het vormt de basis van de beoordeling door de Dienst Regelingen van het Ministerie van Economische Zaken, Landbouw & Innovatie.   |



Wanneer door middel van het nemen van mitigerende maatregelen een verbodsovertreding wordt voorkomen, kan het eveneens goed zijn om een activiteitenplan op te stellen om het 'zorgvuldig werken' vast te leggen. Dit activiteitenplan kan via de aanvraagprocedure voor een ontheffing artikel 75 Flora- en faunawet ter beoordeling aan de Dienst Regelingen worden voorgelegd. Hierbij wordt dan ingezet op een goedkeuring van de maatregelen, maar een afwijzing van de ontheffingsaanvraag. Door uitvoering van de maatregelen die in het activiteitenplan zijn beschreven, wordt een overtreding van de Flora- en faunawet namelijk voorkomen en is een ontheffing niet nodig.

AFWIJZING

Een gedragscode is een document waarin wordt aangegeven hoe bij het uitvoeren van activiteiten of werkzaamheden schade aan beschermde planten en dieren wordt voorkomen of tot een minimum wordt beperkt. Ook wordt in de gedragscode aangegeven hoe in de praktijk zorgvuldig wordt gehandeld.

GEDRAGSCODE

Om te voldoen aan de onderzoeksverplichting naar andere eventueel belemmerende regelgeving zoals gesteld in artikel 3.1.6 Bro, is het voldoende dat een ecooloog vaststelt dat er geen ontheffingen volgens artikel 75 Flora- en faunawet nodig zijn of dat deze kunnen worden verkregen (ABRvS 23 augustus 2006). Dit oordeel is geldig wanneer het is gebaseerd op goed onderzoek en juridisch navolgbaar is gedocumenteerd, zoals in voorliggende rapportage is gebeurd. De begrippen 'ecoloog', 'goed onderzoek' en 'rapportage' zijn beschreven in de 'Handreiking Flora- en faunawet, 31 oktober 2008' van de Dienst Landelijk Gebied.

BEOORDELING

#### Besluit Rode lijsten flora en fauna

De Rode lijsten zijn officieel door de minister van Landbouw, Natuur en Voedselkwaliteit vastgesteld (Besluit Rode lijsten flora en fauna, november 2004, gedeeltelijk herzien en aangevuld per september 2009) op grond van de artikelen 1 en 3 van het Verdrag inzake het behoud van wilde dieren en planten en hun natuurlijk leefmilieu in Europa van 19 september 1979 (Verdrag van Bern). Voor het Ministerie van Economische Zaken, Landbouw & Innovatie zijn de rode lijsten mede richtinggevend voor het te voeren natuurbeleid. Veel rode lijstsoorten (vooral planten) worden niet door de Flora- en faunawet beschermd en hebben daardoor geen (duidelijke) juridische status.

De Rode lijsten zijn samengesteld aan de hand van twee criteria, te weten de trend en de zeldzaamheid. De rode lijstsoorten worden ingedeeld in de volgende categorieën, met de daarbij behorende trend en zeldzaamheid:

SAMENSTELLING

- UW uitgestorven op wereldschaal: maximaal afgenomen en nu afwezig op wereldschaal;
- UWW in het wild uitgestorven op wereldschaal: maximaal afgenomen en nu in het wild afwezig op wereldschaal, maar in Nederland nog wel in gevangenschap gehouden of gekweekt;
- VN verdwenen uit Nederland: maximaal afgenomen en nu afwezig in Nederland;

- VNW in het wild verdwenen uit Nederland: maximaal afgenomen en nu in het wild afwezig in Nederland, maar in Nederland nog wel in gevangenschap gehouden of gekweekt;
- EB ernstig bedreigd: zeer sterk afgenomen en nu zeer zeldzaam;
- BE bedreigd: sterk afgenomen en nu zeldzaam tot zeer zeldzaam, of zeer sterk afgenomen en nu zeldzaam;
- KW kwetsbaar: matig afgenomen en nu vrij tot zeer zeldzaam, of sterk tot zeer sterk afgenomen en nu vrij zeldzaam;
- GE gevoelig: stabiel of toegenomen, maar zeer zeldzaam, of sterk tot zeer sterk afgenomen, maar nog algemeen.

### **Natuurbeschermingswet 1998**

De Natuurbeschermingswet uit 1967 voldeed niet meer aan de eisen die internationale verdragen en Europese verordeningen aan natuurbescherming stellen. Daarom is op 1 oktober 2005 de Natuurbeschermingswet 1998 van kracht geworden, die de gebiedsbescherming van nationaal begrensde natuurgebieden bundelt. Daarmee zijn de bepalingen vanuit de Europese Vogelrichtlijn en Habitatrichtlijn in de Natuurbeschermingswet 1998 verwerkt.

#### **BESCHERMDE GEBIEDEN**

De volgende gebieden worden aangewezen en beschermd op grond van de Natuurbeschermingswet 1998:

- Natura 2000-gebieden (Vogelrichtlijn- en Habitatrichtlijngebieden);
- staatsnatuurmonumenten en beschermde natuurmonumenten;
- Wetlands.

Verder is deze wet de basis voor het nationale Natuurbeleidsplan (structuurvisie) waarin de Ecologische Hoofdstructuur is geregeld.

#### **VERGUNNING**

Voor activiteiten of projecten die schadelijk zijn voor de beschermde natuur geldt een vergunningplicht. Hierdoor is in Nederland een zorgvuldige afweging gegarandeerd bij projecten die gevolgen kunnen hebben voor natuurgebieden. Meestal verlenen Gedeputeerde Staten van de provincies de vergunningen, maar bij landsbelangoverschrijdende gebieden doet de minister van Economische Zaken, Landbouw & Innovatie dit.

#### **ORIËNTATIE- FASE/VOORTOETS**

Bij projecten, plannen en activiteiten in of in de omgeving van een beschermd gebied moet in een vooroverleg tussen het bevoegd gezag en de initiatiefnemer (samen met zijn ecologisch adviseur), worden ingeschat of de voorgestane ontwikkeling een significant negatief effect op dit gebied tot gevolg kan hebben. In deze oriëntatiefase vindt een globale toetsing plaats, de zogenaamde voortoets, waardoor een indicatie van de mogelijke negatieve gevolgen wordt verkregen. Op deze manier kan worden bepaald hoe de verdere procedure dient te worden doorlopen en of vergunningverlening aan de orde is. Het bevordert de voortgang van het proces wanneer de initiatiefnemer een aantal globale onderzoeksgegevens voor dit vooroverleg aanlevert. In voorliggend rapport heeft de ecooloog die gegevens beschreven.

In tegenstelling tot de beoordeling in het kader van de Flora- en faunawet, die door de ecoloog wordt gegeven, is voor de Natuurbeschermingswet 1998 het oordeel van het bevoegd gezag nodig (zie ook Vergunning). Teneinde te voldoen aan artikel 3.1.6 Bro moet het oordeel van het bevoegd gezag deel uitmaken van de besluitvorming in de planologische procedure, tenzij het objectief overduidelijk is dat beschermde gebieden niet kunnen worden geschaad door de getoetste ontwikkeling.

BEOORDELING

Wanneer er geen wetenschappelijke zekerheid bestaat dat er geen significant negatief effect is, moet een passende beoordeling worden uitgevoerd. Indien er mogelijk wel een negatief effect is, maar dit zeker niet significant is, moet een verslechterings- en verstoringstoets worden gedaan. Voor beide toetsen moet de initiatiefnemer de gegevens aanleveren in de vorm van een natuurbeschermingswetrapport. Het bevoegd gezag toetst deze rapportage op verzoek van de initiatiefnemer. In beginsel verleent het bevoegd gezag alleen een vergunning als zekerheid is verkregen dat de activiteit de natuurlijke kenmerken van het gebied niet aantast. Indien een gebied alleen of mede op grond van een eerdere aanwijzing als natuurmonument is aangewezen, geldt voor dat zelfstandige gebied of voor die specifieke aanwijzingscriteria een lichter afwegingskader met een zekere bestuurlijke vrijheid.

VERGUNNINGAANVRAAG

Wanneer het bevoegd gezag een passende beoordeling nodig acht, moet rekening worden gehouden met de ADC-criteria. Het project moet dan achtereenvolgens worden beoordeeld op: mogelijke (A) alternatieven, (D) dwingende redenen van groot openbaar belang en verplichte (C) compensatie. Veel projecten zullen niet aan deze criteria voldoen. Het kan daarom gunstig zijn om bij twijfel over effecten een uitgebreider vooronderzoek te doen in de vorm van een natuurbeschermingswetonderzoek. Een interactief proces tussen de onderzoekers, de initiatiefnemer en zijn ontwerpers, biedt daarnaast de mogelijkheid om het plan zo bij te stellen dat significant negatieve effecten worden voorkomen.

ADC-CRITERIA

De omvang van de effecten wordt getoetst aan de instandhoudingsdoelstellingen van het betreffende beschermd gebied. Deze doelstellingen zijn of worden opgenomen in de aanwijzingsbesluiten en de beheerplannen. In het aanwijzingsbesluit van een Natura 2000-gebied staat vanwege welke soorten en habitatten en om welke reden het gebied is aangewezen. De instandhoudingsdoelstellingen van een gebied mogen niet worden geschaad.

INSTANDHOUDINGSDOELEN

Ten tijde van het schrijven van dit rapport zijn nog niet alle aanwijzingsbesluiten voor de 162 Natura 2000-gebieden klaar. De laatste stand van zaken met betrekking tot de (definitieve) aanwijzingsbesluiten is te vinden op de internet-site van het Ministerie van EL&I (gebiedendatabase). Zolang definitieve aanwijzing nog niet heeft plaatsgevonden, wordt getoetst aan de bestaande gebiedsdocumenten of de conceptaanwijzingsbesluiten.

AANGEWENZEN

#### BEHEERPLANNEN

Voor alle Natura 2000-gebieden moeten beheerplannen worden opgesteld. In een beheerplan wordt vastgelegd hoe en wanneer de doelen voor een gebied worden gehaald (instandhoudingsdoelstellingen). Activiteiten in en rondom Natura 2000-gebieden (landbouw, recreatie, waterbeheer) die negatieve effecten op de natuur(doelen) hebben, kunnen ook in het beheerplan worden geregeld, waarmee een integrale aanpak wordt bewerkstelligd. Een beheerplan moet binnen drie jaar na aanwijzing als Natura 2000-gebied worden vastgesteld. Sinds 1 september 2009 zijn voor ruim 80 van de 168 gebieden concept-beheerplannen beschikbaar.

#### **Ecologische Hoofdstructuur**

De Ecologische Hoofdstructuur (EHS) is een samenhangende structuur van gebieden met een speciale natuurkwaliteit (doelen). De EHS moet biodiversiteit en duurzame natuurkwaliteit in Nederland waarborgen. De EHS is een beleidsconcept dat zijn wortels heeft in het Nationaal Natuurbeleidsplan van 1990. In de Structuurvisie Infrastructuur en Ruimte (SVIR) staan de plannen van de rijksoverheid met betrekking tot de EHS. Provincies zijn verantwoordelijk voor de realisering van de EHS. In de Provinciale Structuurvisie en Provinciale Ruimtelijke Verordening is dit als beleidsdoel opgenomen.

#### BESCHERMDE GEBIEDEN

De EHS bestaat uit:

- bestaande natuurgebieden;
- toekomstige natuurgebieden;
- beheergebieden.

#### BESCHERMING

Voor de EHS geldt het beschermings- en compensatieregime uit de Nota Ruimte, zoals uitgewerkt in de Spelregels EHS (Beleidskader voor compensatiebeginsel, EHS-saldobenadering en herbegrenzen EHS). In het geval van een ruimtelijke procedure worden ingrepen bij EHS-gebieden door het bevoegd gezag, het college van Gedeputeerde Staten van de provincie, getoetst. Wezenlijke kenmerken en waarden van de EHS mogen niet worden aangetast. Aantasting wordt alleen verdedigbaar geacht als aantoonbaar is dat het project van groot openbaar belang is en er geen redelijk alternatief bestaat. Hier geldt het zogenaamde 'nee, tenzij'-principe. De aantasting moet zoveel mogelijk worden gemitigeerd. Restschade moet worden gecompenseerd.

#### BEOORDELING

In tegenstelling tot de beoordeling in het kader van de Flora- en faunawet, die door een ecooloog wordt gegeven, is in het geval van effecten op de EHS het oordeel van het bevoegd gezag nodig. Dit komt overeen met de Natuurbeschermingswet 1998. Het college van Gedeputeerde Staten van de betreffende provincie is gewoonlijk het bevoegd gezag. In voorliggend rapport levert de ecooloog wel de argumenten voor dat besluit. Teneinde te voldoen aan artikel 3.1.6 Bro moet het oordeel van het bevoegd gezag deel uitmaken van de besluitvorming in de planologische procedure, tenzij het objectief overduidelijk is dat beschermde gebieden niet kunnen worden geschaad door de getoetste ontwikkeling.

## B i j l a g e 2 :

### O p g a v e v a n Q u i c k s c a n h u l p

((c) NDFF - quickscanhulp.nl 22-05-2012 15:56:53')

1. Een kilometerhok is een vastgelegd gebied van 1 km bij 1 km. De Topografische Dienst heeft deze hokken ingevoerd als rasterverdeling voor het tekenen van de topografische kaarten van Nederland. Een uurhok is een gebied van 5 km bij 5 km gebaseerd op diezelfde verdeling.

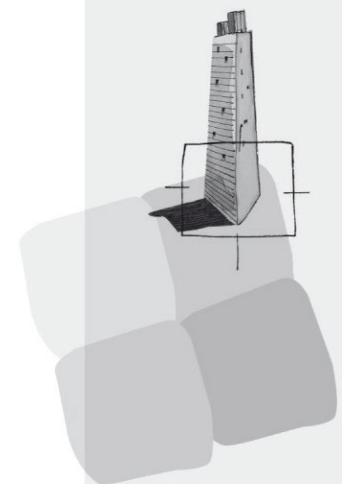
# Colofon

Opdrachtgever  
Gemeente Achtkarspelen

Rapport  
Mevrouw A.A. Schwab  
BügelHajema Adviseurs

Projectleiding  
De heer J. Kruijer  
BügelHajema Adviseurs

Projectnummer  
005.00.07.46.02



BügelHajema Adviseurs bv  
Bureau voor Ruimtelijke  
Ordering en Milieu BNSP  
Balthasar Bekkerwei 76  
8914 BE Leeuwarden  
T 058 215 25 15  
F 058 215 91 98  
E [leeuwarden@bugelhajema.nl](mailto:leeuwarden@bugelhajema.nl)  
W [www.bugelhajema.nl](http://www.bugelhajema.nl)

Vestigingen te Assen,  
Leeuwarden en Amersfoort