

*Dit document bevat rekenresultaten van AERIUS Calculator. Het betreft de hoogst berekende stikstofbijdragen per stikstofgevoelig Natura 2000-gebied, op basis van rekenpunten die overlappen met habitattypen en/of leefgebieden die aangewezen zijn in het kader van de Wet natuurbescherming, gekoppeld aan een aangewezen soort, of nog onbekend maar mogelijk wel relevant.*

*De berekening op basis van stikstofemissies gaat uit van de componenten ammoniak (NH<sub>3</sub>) en/of stikstofoxide (NO<sub>x</sub>).*

*Wilt u verder rekenen of gegevens wijzigen? Importeer de pdf dan in Calculator. Voor meer toelichting verwijzen wij u naar de website [www.aerius.nl](http://www.aerius.nl).*

## Berekening Situatie 1

- ▶ Kenmerken
- ▶ Samenvatting emissies
- ▶ Depositieresultaten
- ▶ Gedetailleerde emissiegegevens

Verdere toelichting over deze PDF kunt u vinden in een bijbehorende leeswijzer. Deze leeswijzer en overige documentatie is te raadplegen via:  
<https://www.aerius.nl/handleidingen-en-leeswijzers>.

# AERIUS CALCULATOR

## Contact

Rechtspersoon	Inrichtingslocatie
Gemeente Achtkarspelen	Sarabos 2, 9873 TH Gerkesklooster

## Activiteit

Omschrijving	AERIUS kenmerk	
Nieuwbouw vrijstaande woning	RdyJxqpM5YbV	
Datum berekening	Rekenjaar	Rekenconfiguratie
16 juni 2020, 10:44	2020	Berekend voor natuurgebieden

## Totale emissie

	Situatie 1
NOx	6,03 kg/j
NH <sub>3</sub>	-

## Resultaten

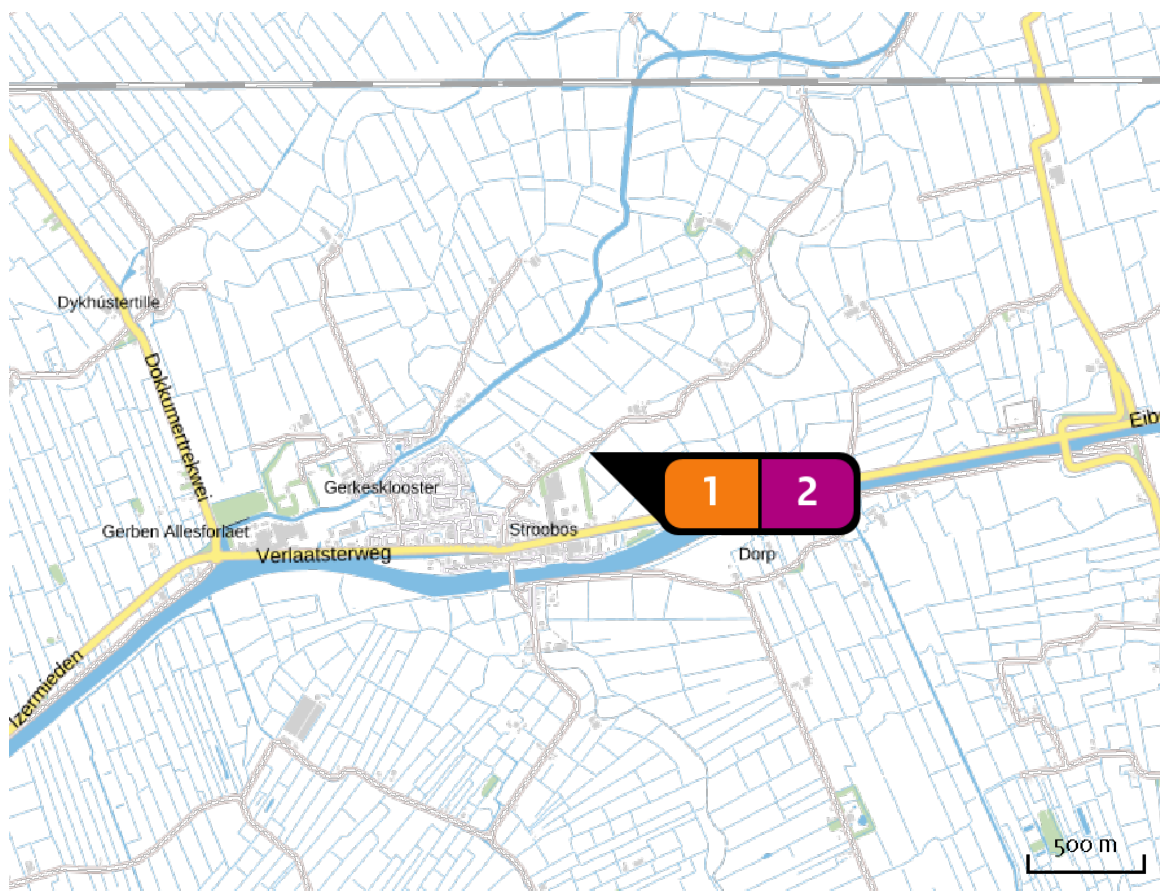
Hectare met  
hoogste bijdrage  
(mol/ha/j)

Natuurgebied
Uw berekening heeft geen depositieresultaten opgeleverd boven 0,00 mol/ha/jr.



## Toelichting

Nieuwbouw vrijstaande woning

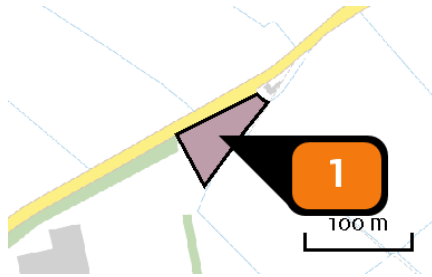
Locatie  
Situatie 1



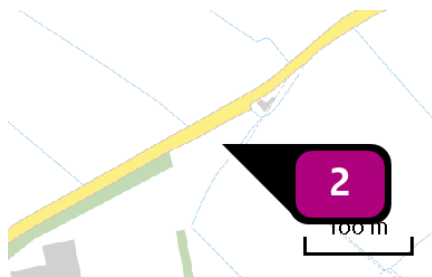
Emissie  
Situatie 1

Bron Sector	Emissie NH <sub>3</sub>	Emissie NO <sub>x</sub>
<b>1</b>  In gebruikname woning Wonen en Werken   Woningen	-	3,00 kg/j
<b>2</b>  Bron 2 Plan   Plan	-	3,03 kg/j


Emissie  
(per bron)  
Situatie 1



Naam **In gebruikname woning**  
 Locatie (X,Y) **210438, 584244**  
 Uitstoothoogte **1,0 m**  
 Oppervlakte **0,3 ha**  
 Spreiding **0,5 m**  
 Warmteinhoud **0,000 MW**  
 Temporele variatie **Continue emissie**  
 NOx **3,00 kg/j**



Naam **Bron 2**  
 Locatie (X,Y) **210448, 584251**  
 NOx **3,03 kg/j**

Sector	Categorie	Omschrijving	Eenheden	Stof	Emissie
	Woningen (nieuwbouw): Vrijstaande woning	Bouwwerkzaamheden woning	1,0	NOx	3,03 kg/j

## Disclaimer

Hoewel verstrekte gegevens kunnen dienen ter onderbouwing van een vergunningaanvraag, kunnen er geen rechten aan worden ontleend. De eigenaar van AERIUS aanvaardt geen aansprakelijkheid voor de inhoud van de door de gebruiker aangeboden informatie. Bovenstaande gegevens zijn enkel bruikbaar tot er een nieuwe versie van AERIUS beschikbaar is. AERIUS is een geregistreerd handelsmerk in Europa. Alle rechten die niet expliciet worden verleend, zijn voorbehouden.

## Rekenbasis

Deze berekening is tot stand gekomen op basis van:

AERIUS [versie 2019A\\_20200403\\_6c571f9654](#)

Database [versie 2019A\\_20200403\\_6c571f9654](#)

Voor meer informatie over de gebruikte methodiek en data zie:

<https://www.aerius.nl/nl/factsheets/release/aerius-calculator-2019A>