

AERIUS CALCULATOR

Dit document bevat resultaten van een stikstofdepositieberekening met AERIUS Calculator. U dient dit document te gebruiken ter onderbouwing van een vergunningaanvraag in het kader van de Natuurbeschermingswet 1998.

De resultaten geven de stikstofeffecten van deze activiteit weer voor haar omgeving. Tot de omgeving behoren zowel Natura 2000-gebieden als beschermde natuurmonumenten. Calculator maakt enkel voor de PAS-gebieden inzichtelijk welke stikstofgevoelige habitattypen er voor komen en op welke hiervan een effect is. Op basis hiervan is aangegeven voor hoeveel hectares ontwikkelingsruimte benodigd is.

De berekening op basis van stikstofemissies gaat uit van de componenten ammoniak (NH_3) en stikstofoxide (NO_x), of één van beide. Hiermee is de depositie van de activiteit berekend en uitgewerkt.

Wilt u verder rekenen of gegevens wijzigen? Importeer de pdf dan in de Calculator.

Berekening Situatie 1

- ▶ Kenmerken
- ▶ Emissie
- ▶ Depositie natuurgebieden
- ▶ Depositie habitattypen

Verdere toelichting over deze PDF kunt u vinden in een bijbehorende leeswijzer. Deze leeswijzer en overige documentatie is te raadplegen via: www.aerius.nl.

AERIUS CALCULATOR

Contact

Rechtspersoon	Inrichtingslocatie
Gemeente Achtkarspelen	Tegenover Warreboslaan 10, 9231AJ Surhuisterveen

Activiteit

Omschrijving	AERIUS kenmerk
Paardenhouderij Warreboslaan	zEkBwdeFWR
Datum berekening	Rekenjaar
04 december 2015, 13:35	2015

Totale emissie

	Situatie 1
NOx	-
NH ₃	500,00 kg/j

Depositie

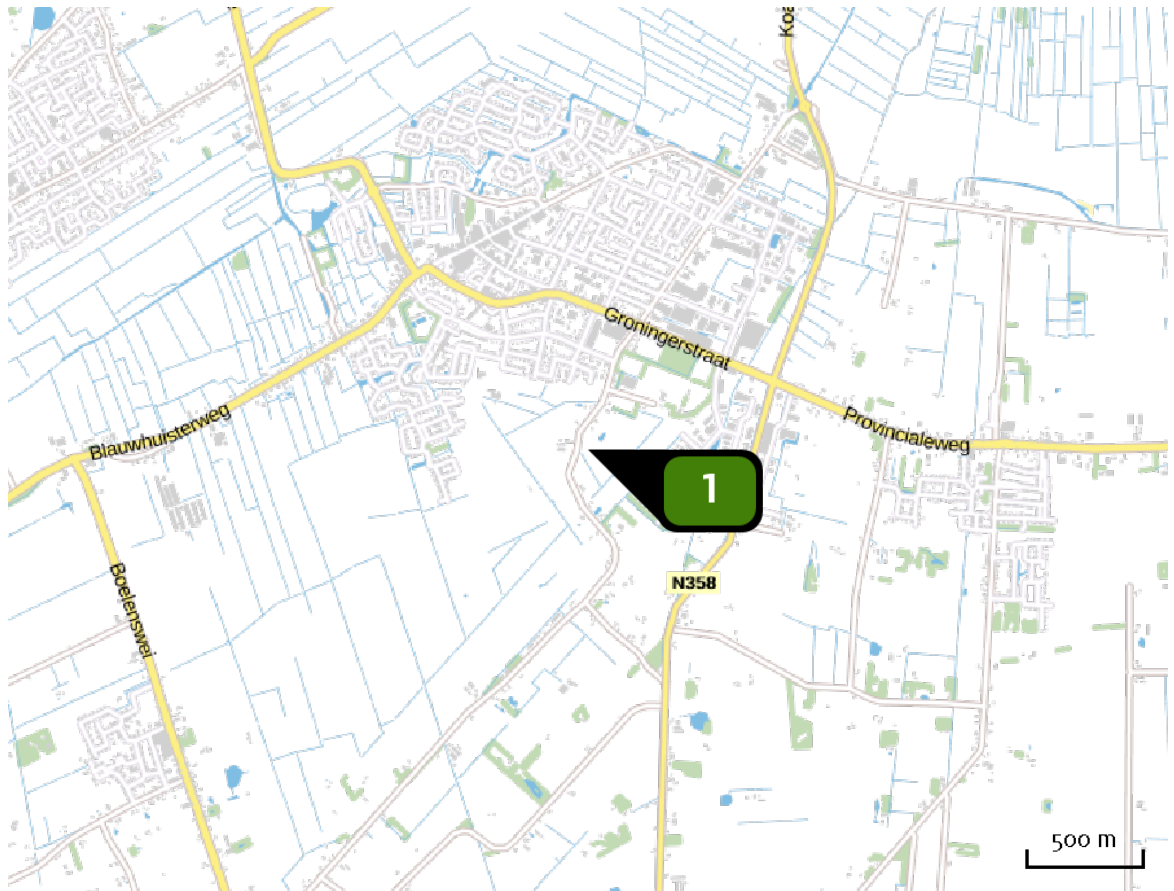
Hectare met
hoogste project-
bijdrage (mol/ha/j)

Natuurgebied	Provincie
-	-
Situatie 1	
-	

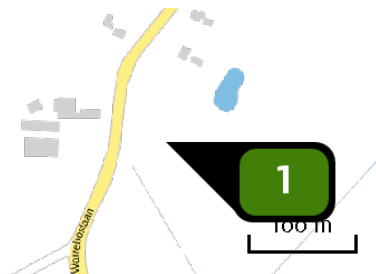
Toelichting

Situatie 1 : gewenst


Locatie
Situatie 1



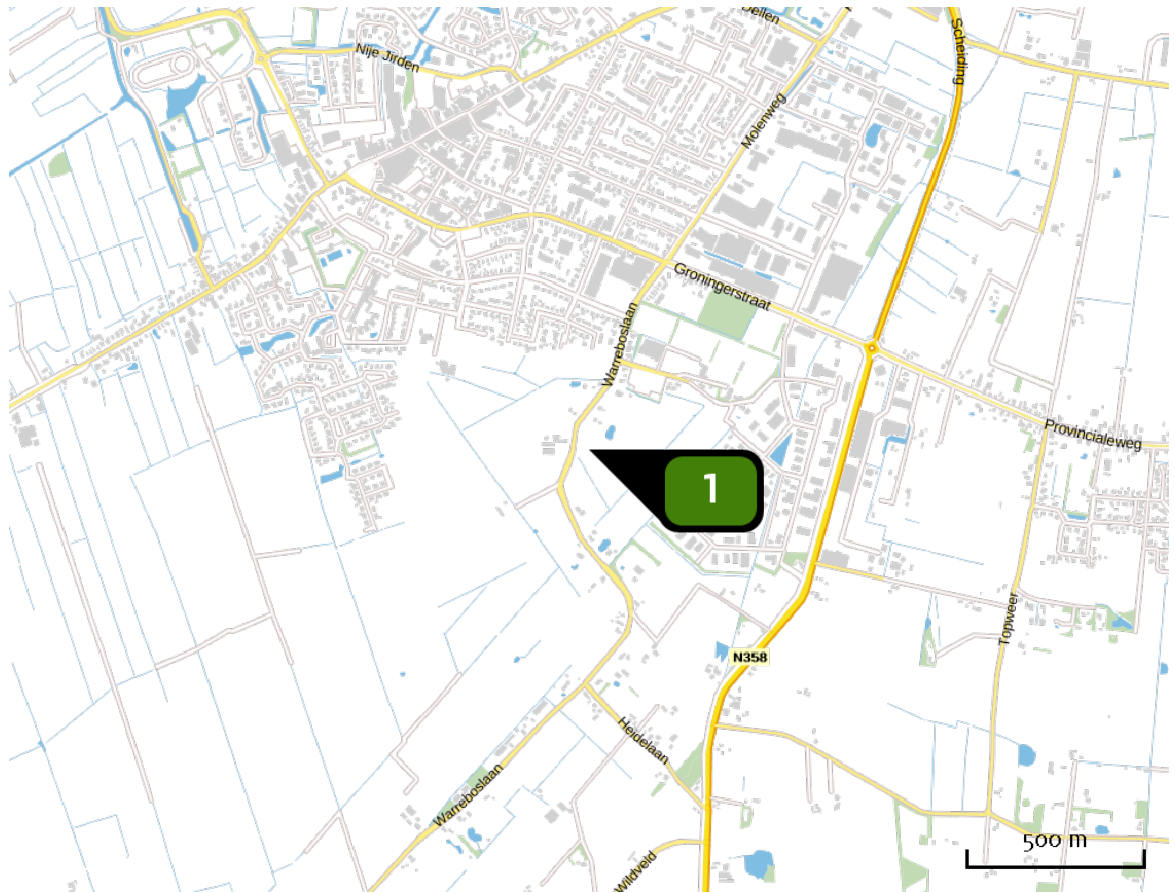
Emissie
(per bron)
Situatie 1



Naam **Bron 1**
 Locatie (X,Y) **207491, 576675**
 Uitstoothoogte **5,0 m**
 Warmteinhoud **0,0 MW**
 NH3 **500,00 kg/j**

Dier	RAV code	Omschrijving	Aantal dieren	Stof	Emissiefactor (kg/dier/j)	Emissie
	K 1.100	overige huisvestingssystemen (Paarden; volwassen paarden (3 jaar en ouder)) (Overig)	100	NH3	5,000	500,00 kg/j

Depositiesituatie
natuurgebieden



 Hoogste projectbijdrage

 Hoogste projectbijdrage per natuurgebied

-  Habitatrichtlijn
-  Vogelrichtlijn
-  Beschermde natuurgebied
-  Habitatrichtlijn, Vogelrichtlijn
-  Habitatrichtlijn, Beschermde natuurgebied
-  Vogelrichtlijn, Beschermde natuurgebied
-  Habitatrichtlijn, Vogelrichtlijn, Beschermde natuurgebied

Disclaimer

Hoewel verstrekte gegevens kunnen dienen ter onderbouwing van een vergunningaanvraag, kunnen er geen rechten aan worden verleend. De eigenaar van AERIUS aanvaardt geen aansprakelijkheid voor de inhoud van de door de gebruiker aangeboden informatie. Bovenstaande gegevens zijn enkel bruikbaar tot er een nieuwe versie van AERIUS beschikbaar is. AERIUS is een geregistreerd handelsmerk in de Benelux. Alle rechten die niet expliciet worden verleend, zijn voorbehouden.

Rekenbasis

Deze berekening is tot stand gekomen op basis van:

AERIUS versie 2014.1_20150903_de05cf2bce

Database versie 2014.1_20150825_fb538daf31

Meer informatie over de gebruikte data, zie www.aerius.nl/methodiek