

Bijlage 1:
Plankaarten
bestemmingsplan
Buitengebied
gemeente Achtkar spelen

GEM. DANTUMADEEL

GEM. KOLLUMERLAND C.A.

ZWAAGWESTEINDE

TWIJZELERHEIDE

TWIJZEL

BUITENPOST

GERESKLOOSTER

GEM. GROOTEGAST

KOOTSTERTILLE

AUGUSTINUSGA


SURHUIZUM

GEM. TIETJERKSTERADEEL

DROGEHAM

gemeente: ACHTKARPELEN
 plan : bestemmingsplan buitengebied
 blad 1 noord

schaal : 1:10000
 datum : 1989
 formaat: 90x152
 tekent: B1 OC-5
 tekening: 03 01 20 000



GEM. TIETJERKSTERADEEL

DROGEHAM

SURHUISTERVEEN

HARKEMA

GEM. GROOTEGAST

BOELENSLAAN

GEM. SMALLINGERLAND

ROTTEVALLE

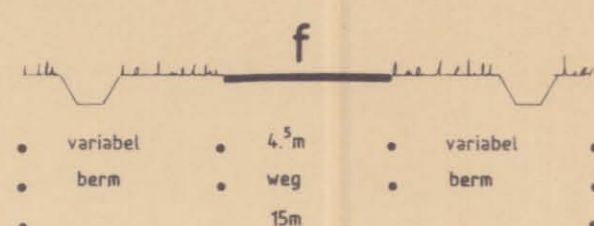
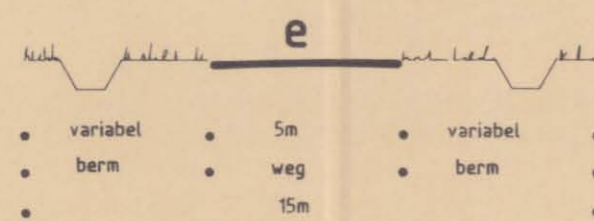
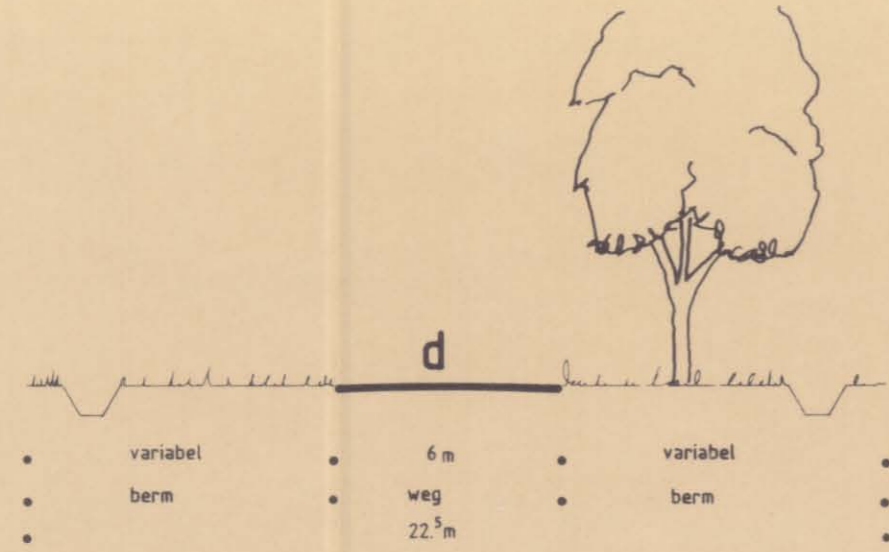
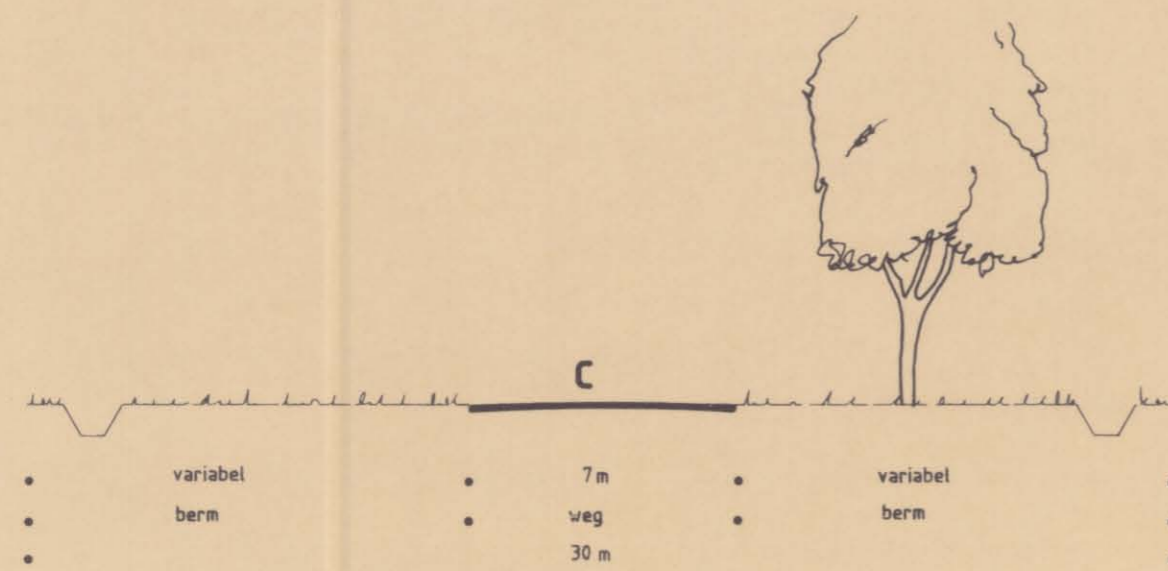
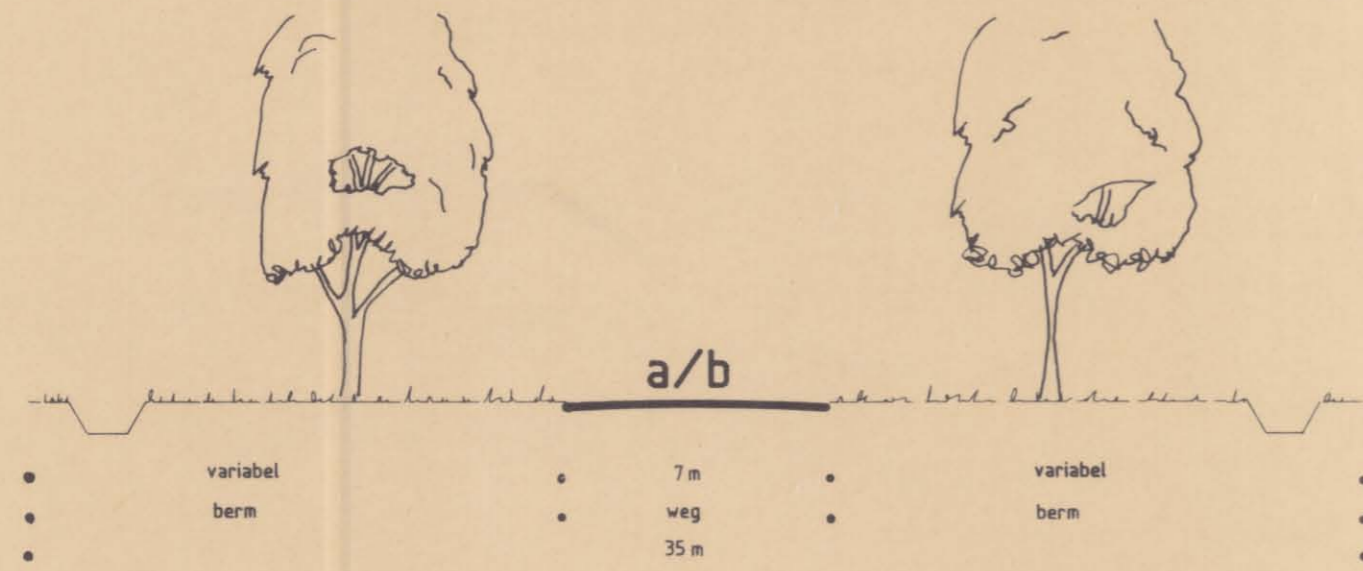
gemeente: ACHTKARPELEN
 plan : bestemmingsplan buitengebied
 blad 2 zuid

schaal : 1:10000
 datum : 01/01/1988
 hpart : rijkswaterstaat

format : 2x152
 tek.nr : B1 Oc -5
 code nr : 03 Ot 20 000
 in: rijkswaterstaat



normprofielen schaal 1:200



RENVOOI

AANDUIDINGEN

+ - + - + provinciegrens tevens plangrens

+ - - + - gemeentegrens tevens plangrens

topografische indeling

gebied vallende buiten het plan

bouwgrens

bestemmingsgrens

abcdeff' wegenklassifikatie

archeologisch waardevol gebied, zie voorschriften art. 6 en 8

afbreeklijn

grens plandeelvergroting

A10 G55 Th26 nummering plandeelvergroting

A = Augustinusga
B = Boelenslaan
Bp = Buitenpost
D = Drogeham
GS = Gerkesklooster/Stroobos
H = Harkema
K = Kootsterille
Sv = Surhuisterveen
Sh = Surhuizum
T = Twijzel
Th = Twijzelerheide

NG niet grondgebonden agrarisch bedrijf

bijbehorend bouwperceel

geen bedrijfswoning toegestaan

bouwkundig monument ex artikel 8 van de monumentenwet

rietdekkersbedrijf toegestaan

grens gebied wijzigingsbevoegdheid t.b.v. bestemming natuurgebied, categorie Ng-B

grens gebied wijzigingsbevoegdheid t.b.v. bestemming natuurgebied, categorie Ng-A

grens gebied waarvoor advies DLNO vereist is

GRONDEN BESTEMD VOOR:

AGRARISCHE DOELEINDEN

	kategorie	AG	(agrarisch gebied)
	kategorie	AG-O	(open agrarisch gebied)
	kategorie	AG-R	(agrarisch gebied met reliëf) <i>art 5.</i>
	kategorie	AG-E	(agrarisch gebied met elzensingels)
	kategorie	AG-H	(agrarisch gebied met houtwallen)
	kategorie	AG-N	(agrarisch gebied van natuurwetenschappelijke waarde)

DOELEINDEN VAN LANDSCHAPS- EN NATUURBOUW

	kategorie	Ng-A	(natuurgebied)
	kategorie	Ng-B	(natuurgebied)
	kategorie	W	(water)

DOELEINDEN VAN KULTUURHISTORISCHE, AARDWETENSCHAPPELIJKE EN LANDSCHAPPELIJKE AARD

	kategorie	KAL	(pingo's en dobben)
--	-----------	-----	---------------------

DOELEINDEN VAN LANDSCHAPSBOUW

	kategorie	Lb	(hakhoutbosjes en heideveldjes)
--	-----------	----	---------------------------------

DOELEINDEN VAN OPENBAAR NIET

	kategorie	W	(water)
	kategorie	V	(vuiloverlaadstation)
	kategorie	BE	(voorzieningen t.b.v. de bodemexploitatie)
	kategorie	GD	(gronddepot)
	kategorie	ZW	(zandwinning)
	kategorie	RW	(rioolwaterzuiveringsinstallatie)

REKREATIEVE DOELEINDEN

	kategorie	S	(sportterrein)
--	-----------	---	----------------

VERKEERSDOELEINDEN

	kategorie	W	(weg)
	kategorie	Ow	(onverharde weg)
	kategorie	F	(fietspad)
	kategorie	S	(spoorweg)
	kategorie	Ww	(waterweg)

gemeente: ACHTKARPELEN

plan : bestemmingsplan buitengebied

blad 3 renvooi+wegprofielen

schaal : 1:200

datum. : 030487 100787 apr '89 mei '89 sept '91 apr '92

formaat: 58x62

tek.nr : B1 0c-5

code nr: 03 01 20 000

hpart raadgevend ingenieursburo ir. r. hajema en partners b.v. assen