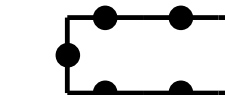
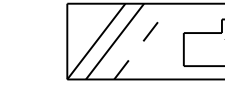




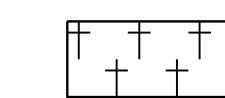







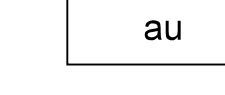

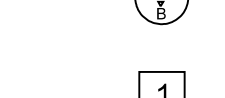
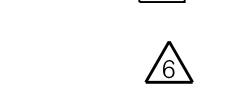





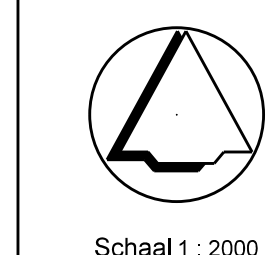
VERKLARING

BESTEMMINGEN

- W woondoelinden
- WGB woongebouw
- T tuin
- GD gemengde doelinden
- B bedrijfsdoelinden
- M maatschappelijke doelinden
- H horecadoelinden
- DH detailhandel
- S sportdoelinden
- A agrarische doelinden
- G groenvoorzieningen
- V verkeersdoelinden
- VV verkeers- en verblijfsdoelinden
- ND nutsdoelinden
- WA water

AANDUIDINGEN

-  plangrens
-  GBKN gegevens
-  bestemmingsgrens
-  bouwvlak
-  indellingslijn
-  aanplanting
-  garageboxen
-  begraafplaats
-  g garagebedrijf
-  a aanemersbedrijf
-  v verzikerij
-  l loonbedrijf
-  t transportbedrijf
-  s staalverkernd bedrijf
-  mv machineverhuurbedrijf
-  h houtverkernd bedrijf
-  au autorischool
-  maximale bouwhoogte
-  maximum goothoogte (m), maximum bouwhoogte (m)
-  maximum aantal wooneenheden
-  aantal garageboxen



GEMEENTE ACHTKAR SPELEN

Bestemmingsplan Harkema-Dorp

plankaart

datum: 01-03-2016 tek. nr. 005.00.07.37.00.00

BügelHajema

BügelHajema Adviseurs bv  
 Bureau voor Ruimtelijke  
 Ordening en Milieu  
 Vestigingen te Assen, Leeuwarden en Amersfoort

Buissloot Bekkerwei 76 8914 BE Leeuwarden  
 Telefoon 058-252315 Fax 058-259198  
 E-mail leeuwarden@buegelhajema.nl