

Marije Streefkerk

Van: Jelly van der Kloet <jvanderkloet@weterskipfryslan.nl>
Verzonden: woensdag 20 april 2016 08:04
Aan: Marije Streefkerk
CC: Ytzen Faber; Meindert Kingma
Onderwerp: Reactie op voorontwerpbestemmingsplan Tourrebout/Sije Hesterstrjitte Twijzelerheide

Geachte mevrouw Streefkerk,

Op 12 april ontvingen wij de bekendmaking van de terinzagelegging van het voorontwerp bestemmingsplan Tourrebout/ Sije Hesterstrjitte Twijzelerheide. In deze e-mail geven wij onze reactie op dit plan.

In de waterparagraaf is de volgende tekst opgenomen: "de hoofdwatgang aan de noordzijde waarvoor een beschermingszone van 5 meter (aan weerszijden) van de sloot geldt. Afstemming voor aanplant van singelbeplanting is nodig en daarvoor zal een watervergunning aangevraagd moeten worden." Ter verduidelijking: het aanplanten van een singel langs een hoofdwatgang is voor Weterskip Fryslân ongewenst. Als gevolg van de aanplant van een singel moet Weterskip Fryslân het onderhoud jaarlijks vanaf dezelfde kant van de hoofdwatgang uitvoeren. Ook het in eigendom komen van de beschermingszone bij verschillende particulieren is ongewenst, omdat de kans dan vrij groot is dat de beschermingszone wordt vol gebouwd en geplant met schuttingen, schuurtjes, bomen, enzovoort. Onderhoud van de hoofdwatgang is in dat geval niet meer mogelijk vanaf de zuidzijde. Voor de aanplant van een singel langs de hoofdwatgang is een watervergunning nodig, net zoals voor de bouw van schuren, het aanplanten van bomen, het plaatsen van schuttingen, enzovoort. De watervergunning kan alleen worden afgegeven wanneer aan bepaalde voorwaarden wordt voldaan. Zo moet de initiatiefnemer met de eigenaar van de andere zijde van de hoofdwatgang tot een akkoord komen over het jaarlijkse onderhoud van de hoofdwatgang vanaf de noordzijde en de jaarlijkse ontvangst van hekkelspecie aan deze kant van de hoofdwatgang. Dit moet notarieel worden vastgelegd.

Verder is het nodig om de toename aan verhard oppervlak en een demping van bestaand oppervlaktewater te compenseren. De in de waterparagraaf opgenomen zin: "er dient rekening gehouden te worden met compensatie van water als gevolg van dempingen en toename verhard oppervlak. Met de voorgestelde ruimte voor compensatie kan worden ingestemd. Een watervergunning is nodig in relatie tot het dempen van een gedeeltelijke watgang." maakt niet duidelijk hoe de compensatie in het plan gerealiseerd wordt. Wij zien graag dat in het plan in de waterparagraaf wordt aangegeven waar en hoe deze compensatie gerealiseerd wordt.

We vragen u om de waterparagraaf in de Toelichting aan te passen zodat duidelijker wordt:

- wat de invloed van het plan is op het watersysteem;
- hoe er in het plan rekening is gehouden met het watersysteem.

Mei freonlike groetnis, met vriendelijke groet,


Jelly van der Kloet
Medewerker Cluster Plannen
Werkdagen: ma | di | wo | do

Weterskip Fryslân

Postbus 36, 8900 AA Leeuwarden

T 058 – 292 2612 | F 058 – 292 2223 | E jvanderkloet@weterskipfryslan.nl | www.weterskipfryslan.nl

Denk aan het milieu voordat u dit bericht print



provinsje fryslân
provincie fryslân 

postbus 20120
8900 hm leeuwarden
tweebaksmarkt 52
telefoon: (058) 292 59 25
telefax: (058) 292 51 25

www.fryslan.frl
provincie@fryslan.frl
www.twitter.com/provfryslan

College van burgemeester en wethouders
van de gemeente Achtkarspelen
Postbus 2
9285 ZV BUITENPOST

Leeuwarden, 25 april 2016
Verzonden, **04 MEI 2016**

Ons kenmerk : 01306768
Afdeling : Stêd en Plattelân
Behandeld door : J.M. de Boer / (058) 292 51 87 of j.deboer@fryslan.frl
Uw kenmerk :
Bijlage(n) :

Onderwerp : Voorontwerp bestemmingsplan Tuorrebout - Sije Hesterstrjitte te Twijze-
lerheide

Geacht college,

Op 12 april 2016 is bovengenoemd plan ter advisering ontvangen.

Met het plan zijn geen provinciale belangen in het geding.

Het plan geeft geen aanleiding tot het maken van opmerkingen.

Hoogachtend,

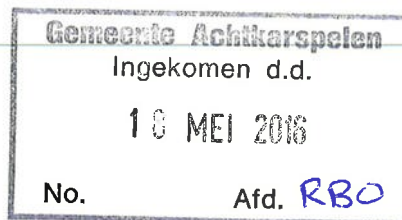
Namens het college van Gedeputeerde Staten,

b.u. 

Mw. drs. C.T. de Vries
Wvd. Hoofd Team Ruimte
Afdeling Stêd en Plattelân

BRANDWEER

Fryslân



Gemeente Achtkarspelen
college van burgemeester en wethouders
ter attentie van M. Streefkerk
Postbus 2
9285 ZV BUITENPOST

Postbus 612
8901 BK LEEUWARDEN
T 088 22 99 666
F 088 22 99 661
I www.brandweefryslan.nl
E info@brandweefryslan.nl

Datum	10 mei 2016	Behandeld door	R.J.J. de Groot
Onze referentie	UIT/16006528/BRW/BR/RB	Doorkiesnummer	088 22 98 914
Uw referentie		E-mail	r.degroot@brandweefryslan.nl
Uw brief van	12 april 2016	Bijlagen	0

Onderwerp Advies voorontwerpbestemmingsplan Tourrebout/Sije Hesterstrjitte Twijzelerheide

Geacht college,

Op 12 april heeft u ten behoeve van het overleg ingevolge artikel 3.1.1 van het Besluit op de ruimtelijke ordening aan ons het voorontwerpbestemmingsplan Tourrebout/Sije Hesterstrjitte te Twijzelerheide toegezonden, met de vraag eventuele opmerkingen aan u te richten.

Externe veiligheid

Brandweer Fryslân ziet geen noodzaak om bij dit voorontwerpbestemmingsplan opmerkingen te plaatsen. Dit omdat er geen risicovolle activiteiten zoals bedoeld in het Besluit externe veiligheid inrichtingen (Bevi), het Besluit externe veiligheid transportroutes (Bevt) en het Besluit externe veiligheid buisleidingen (Bevb) op het plangebied van invloed zijn.

Digitale veiligheidstoets

Om te beoordelen of een plan ter advisering aan Brandweer Fryslân moet worden voorgelegd, verzoeken wij u om gebruik te maken van de digitale veiligheidstoets (www.veiligheidstoets.nl).

Repressief advies


Brandweer Fryslân heeft de mogelijkheid een repressief advies te geven in het kader van bestemmingsplannen en omgevingsvergunningen. In een dergelijk advies komen aspecten aan bod die van belang zijn voor de basisbrandweezorg. Hierbij valt te denken aan onder meer bereikbaarheid, de beschikbaarheid van bluswater en de opkomsttijden.

Opkomsttijd

Ten aanzien van de opkomsttijd worden geen knelpunten geconstateerd. Het eerst aanrijdende brandweervoertuig kan het dorp en de ontwikkellocatie binnen ongeveer 9.5 minuten bereiken. De normtijd voor woningen is vastgesteld op 8 minuten.

Bereikbaarheid

De locatie is vanaf meerdere zijden te bereiken. Dit levert dan ook geen aandachtspunt op voor de brandweer.



Meiïnoar foarút



Bluswatervoorziening

Voor een snelle inzet bij brand, is de brandweer in eerste instantie van de aanwezige brandkranen. In de nabijheid van het plangebied liggen een aantal brandkranen. Deze brandkranen liggen echter op ongeveer 100 meter of meer. Idealiter zou een adres binnen 40 meter moeten liggen van een brandkraan om een snelle inzet van de brandweer te kunnen garanderen.

Brandweer Fryslân adviseert daarom te voorzien in een brandkraan op de hoek van de Tuorrebout en de Sije Hesterstrjitte.

Advies

In overeenstemming met het bovenstaande adviseert Brandweer Fryslân om:

- Te voorzien in een extra brandkraan op de hoek van de Tuorrebout en de Sije Histerstrjitte.

Mocht u naar aanleiding van bovenstaande nog vragen hebben, dan kunt u contact opnemen met R. de Groot van het Specifiek Domein Risicobeheersing, te bereiken via 088 – 229 8914..

Wij gaan ervan uit hiermee te hebben voldaan aan uw adviesaanvraag.

Hoogachtend,
Namens het dagelijks bestuur van Veiligheidsregio Fryslân,
voor deze

b/a

ing. G.C. Kuntz
afdelingshoofd Brandweer Noordwest Fryslân